



H. AYUNTAMIENTO CONSTITUCIONAL DE ZAPOPAN

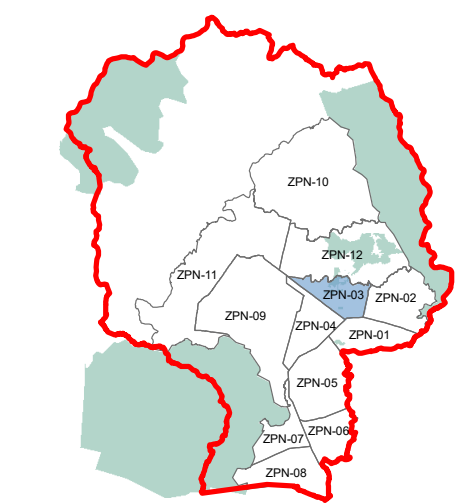
**PLAN PARCIAL DE DESARROLLO URBANO
DISTRITO URBANO ZPN-03
"LOS ROBLES"**

**INFRAESTRUCTURA
(AGUA POTABLE)**

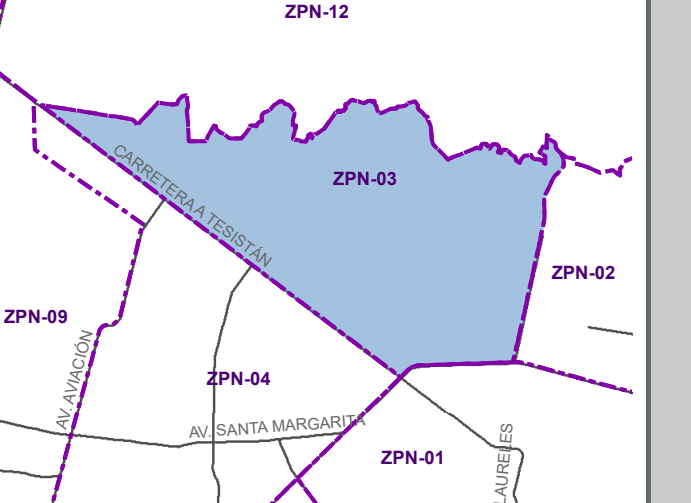
D-07A

UBICACIÓN

MUNICIPIO DE ZAPOPAN



DISTRITO URBANO



SIMBOLOGÍA

RED DE AGUA POTABLE

- DIAM2
- DIAM2.5
- DIAM3
- DIAM4
- DIAM6
- DIAM8
- DIAM10
- DIAM10
- DIAM12
- DIAM12
- DIAM14
- DIAM14
- DIAM16
- DIAM16
- DIAM18
- DIAM18
- DIAM20
- DIAM24
- DIAM24
- DIAM30
- DIAM36
- DIAM42
- DIAM42

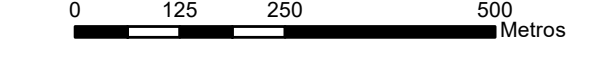
POZOS

- CARCAMO
- POZO
- TANQUE
- TANQUE DE BOMBEO

SISTEMA DE PROYECCIÓN GEOGRÁFICA: UTM WGS84 ZONA 13N

FUENTE: AGUA POTABLE - SIAPA

ESCALA GRÁFICA



ESCALA MÉTRICA

1:9,000

